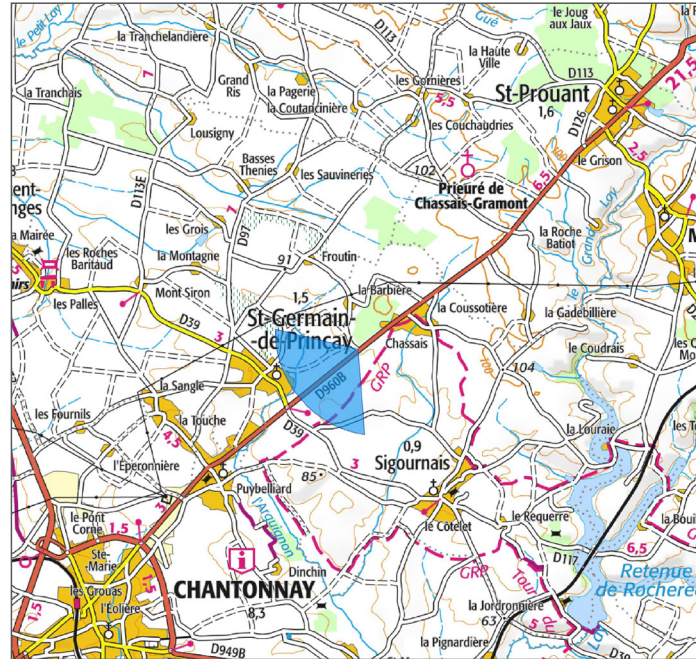


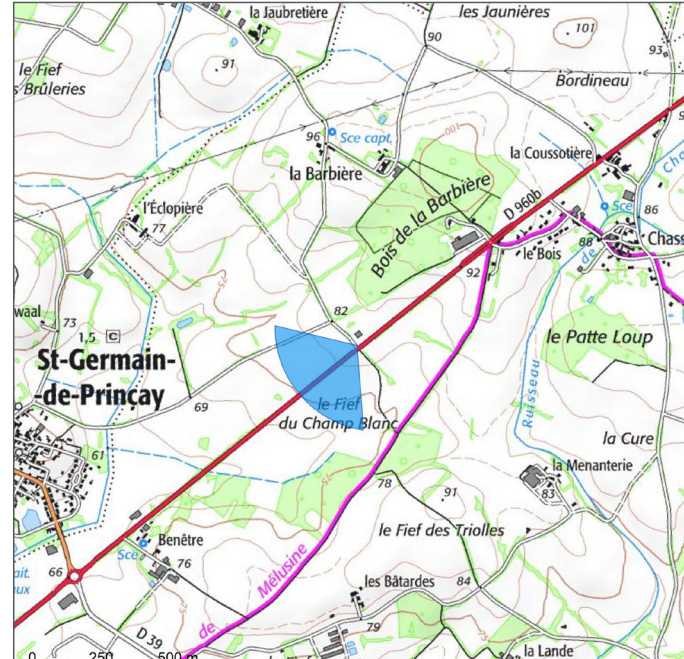
Photomontage n°6 : D960B - approche Nord-est de St-Germain de Prinçay

Localisation du point de vue

Carte IGN élargie



Carte IGN zoomée



Vue aérienne



Caractéristiques de la photographie

Appareil photo : Canon EOS 77D
 Longueur focale : 45mm eq.
 Assemblage panoramique : cylindrique

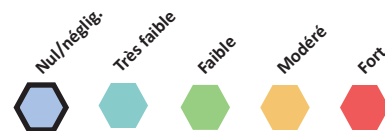
Date de prise de vue : 06/08/2020
 Coordonées Lambert 93 (X ; Y) : 394304 ; 6632722
 Distance (m) à l'éolienne la plus proche : 21116 (E4)

Commentaire

Depuis la D960B, à l'approche de St-Germain-de-Prinçay, l'observateur dispose d'un point de vue dominant et dégagé vers le territoire d'étude. Le projet des Quatre Vents se trouve intégralement masqué par le coteau de Chantonnay et la végétation qui accompagne les seconds et troisièmes plans de la vue.

L'incidence du projet sur cette séquence dynamique est nulle.

Impact paysager



Légende esquisses

Parcs éoliens autorisés

- Bournezeau
- Piballe
- Plaine de Minée
- Saint Cyr Saint Vincent
- Millard

Parcs éoliens en exploitation

- Corpe
- Paisilier
- Naillé
- Monzeuil

Etat initial / panoramique 120°



Photomontage esquissé avec le projet / panoramique 120°



Etat futur / panoramique 120°



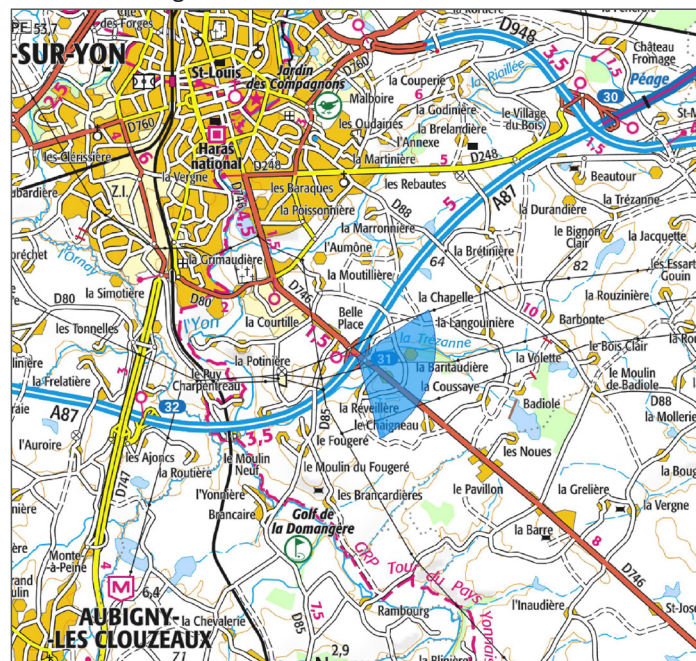




Photomontage n°7 : D746 / A87 au sud-est de la Roche-sur-Yon

Localisation du point de vue

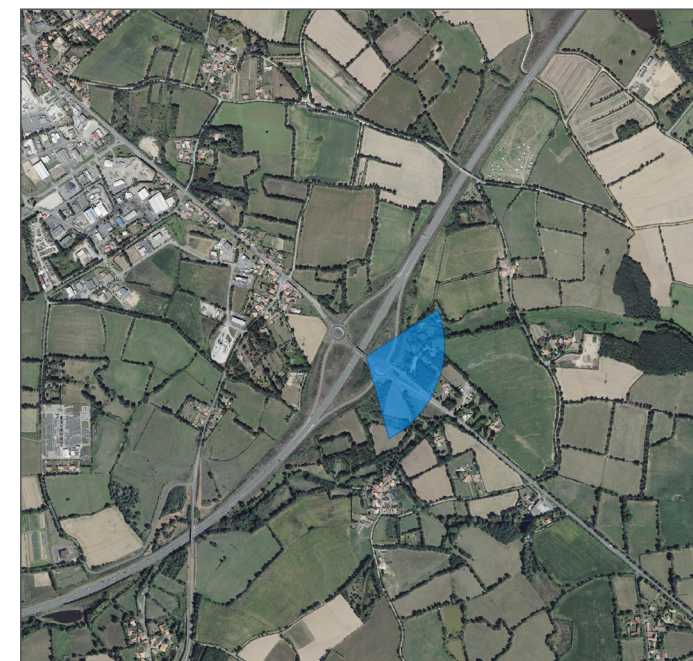
Carte IGN élargie



Carte IGN zoomée



Vue aérienne



Caractéristiques de la photographie

Appareil photo : Canon EOS 77D
 Longueur focale : 45mm eq.
 Assemblage panoramique : cylindrique


Date de prise de vue : 05/08/2020
 Coordonées Lambert 93 (X ; Y) : 363736 ; 6624617
 Distance (m) à l'éolienne la plus proche : 14713 (E1)

Commentaire

Lorsque la D746 passe au dessus de l'A87, elle offre à l'observateur un point de vue plus élevé et dégagé que par ailleurs sur ce secteur. Le projet des Quatre Vents se trouve ici intégralement masqué par le modelé et l'épaisse végétation qui définit un horizon proche.

L'incidence du projet sur cette séquence dynamique est nulle.

Impact paysager



Légende esquisses

Parcs éoliens autorisés

- Bournezeau
- Piballe
- Plaine de Minée
- Saint Cyr Saint Vincent
- Millard

Parcs éoliens en exploitation

- Corpe
- Paisilier
- Naillé
- Monzeuil

Etat initial / panoramique 120°



Photomontage esquissé avec le projet / panoramique 120°



Etat futur / panoramique 120°





